

КАРТА (ПЛАН)

Граница особо охраняемой природной территории участок "Айтуарская степь", Оренбургская обл., Кувандыкский р-н
(наименование объекта землеустройства)

Титульный лист

1. Сведения о заказчике землеустроительных работ:

О физическом лице:


Фамилия, имя, отчество (отчество указывается при наличии) —

О юридическом лице, органе государственной власти, органе местного самоуправления:

Полное наименование

Страна регистрации (инкорпорации) (указывается в отношении иностранного юридического лица) —

Фамилия и инициалы уполномоченного представителя, его должность, реквизиты доверенности (если представитель действует по доверенности)

Подпись  *Бакирова Р. Т., Директор*

Дата 2 августа 2018

Место для оттиска печати заказчика




2. Сведения об исполнителе землеустроительных работ:	
Об индивидуальном предпринимателе:	
Фамилия, имя, отчество (отчество указывается при наличии) —	
Идентификационный номер налогоплательщика —	
Контактный телефон и почтовый адрес —	
Номер квалификационного аттестата кадастрового инженера (если исполнителем является кадастровый инженер) —	
О юридическом лице:	
Полное наименование <i>ООО "Региональный кадастровый центр"</i>	
Основной государственный регистрационный номер	
Контактный телефон и почтовый адрес <i>тел: +7(3532)543-030; 460019, Оренбургская область, г.Оренбург, Шарлыкское шоссе, 1, Деловой центр "ARMADA", корпус А, офисы 309, 311.</i>	
Фамилия и инициалы уполномоченного представителя юридического лица, его должность, реквизиты доверенности (если представитель действует по доверенности) —	
Сведения о кадастровом инженере	
Подпись	<i>Дата 2 августа 2018</i>
Место для оттиска печати лица, составившего карту (план) объекта землеустройства	
3. Сведения о согласовании карты (плана) объекта землеустройства:	
Полное наименование органа (организации), с которым осуществляется согласование, фамилия и инициалы уполномоченного лица, его должность -	
Реквизиты письма (дата и номер, если согласование оформлено в виде письма) —	
Подпись -	Дата
Место для оттиска печати органа (организации), с которым осуществляется согласование	

4. Информация о передаче карты (плана) объекта землеустройства в государственный фонд данных, полученных в результате проведения землеустройства:

Регистрационный №

Дата передачи « »



Управление Росреестра по Оренбургской области
(наименование органа (организации), осуществляющего хранение землеустроительной документации)

КАРТА (ПЛАН)

Граница особо охраняемой природной территории участок "Айтуарская степь", Оренбургская обл., Кувандыкский р-н
(наименование объекта землеустройства)

№ п/п	Содержание	Номера листов
1	2	3
1	Основания для проведения землеустроительных работ и исходные данные	5
2	Сведения об объекте землеустройства	6
3	Сведения о местоположении границ объекта землеустройства	7
4	План границ объекта землеустройства	11
5	Приложение	
	<i>Приказ №61</i>	—
	<i>Положение №7.</i>	—

КАРТА (ПЛАН)

Граница особо охраняемой природной территории участок "Айтуарская степь", Оренбургская обл., Кувандыкский р-н
(наименование объекта землеустройства)

Основания для проведения землеустроительных работ и исходные данные**Перечень документов**

№ п/п	Наименование и реквизиты документа	Сведения об органе (организации), подготовившем или принявшем документ
1	2	3
1	Приказ №61	Министерство природных ресурсов и экологии Р.Ф.
2	Положение №7	Министерство природных ресурсов Р.Ф.
3	Кадастровый план территории №56/ИСХ/17-74061 от 14.02.2017	Филиал федерального государственного бюджетного учреждения "Федеральная кадастровая палата Федеральной службы государственной регистрации, кадастра и картографии" по Оренбургской области. Заместитель начальника отдела Шаталова Мария Николаевна

КАРТА (ПЛАН)

Граница особо охраняемой природной территории участок "Айтуарская степь", Оренбургская обл., Кувандыкский р-н
(наименование объекта землеустройства)

Сведения об объекте землеустройства

№ п/п	Характеристики объекта землеустройства	Описание характеристик
1	2	3
1.	Местоположение объекта землеустройства	Оренбургская обл., Кувандыкский р-н; Зоны с особыми условиями использования территории, номер: 1
2.	Площадь объекта землеустройства ± величина погрешности определения площади ($P \pm \Delta P$)	6752,70±7,19 га
3.	Иные характеристики объекта землеустройства	—

КАРТА (ПЛАН)

**Граница особо охраняемой природной территории участок "Айтуарская степь", Оренбургская
обл., Кувандыкский р-н**
(наименование объекта землеустройства)

Сведения о местоположении границ объекта землеустройства1. Система координат *МСК - субъект 56*

2. Сведения о характерных точках границ объекта землеустройства

Обозначение характерных точек границы	Координаты, м		Метод определения координат и средняя квадратическая погрешность положения характерной точки (M_t), м	Описание закрепления точки
	X	Y		
1	2	3	4	5
1	354362,90	3272881,40	Аналитический метод; 2,50	—
2	354719,80	3273068,40	Аналитический метод; 2,50	—
3	354926,00	3273380,90	Аналитический метод; 2,50	—
4	354839,30	3273745,60	Аналитический метод; 2,50	—
5	354860,80	3273979,10	Аналитический метод; 2,50	—
6	355488,60	3274435,30	Аналитический метод; 2,50	—
7	355607,20	3274619,80	Аналитический метод; 2,50	—
8	355437,30	3275637,10	Аналитический метод; 2,50	—
9	355452,60	3275916,10	Аналитический метод; 2,50	—
10	355715,80	3276179,10	Аналитический метод; 2,50	—
11	355674,20	3276251,80	Аналитический метод; 2,50	—
12	355289,20	3277082,60	Аналитический метод; 2,50	—
13	355161,10	3277573,70	Аналитический метод; 2,50	—
14	354949,40	3277958,50	Аналитический метод; 2,50	—
15	354506,70	3278570,90	Аналитический метод; 2,50	—
16	353669,90	3278588,70	Аналитический метод; 2,50	—
17	353562,20	3278818,40	Аналитический метод; 2,50	—
18	353802,50	3279060,00	Аналитический метод; 2,50	—
19	353879,90	3279107,00	Аналитический метод; 2,50	—
20	354689,70	3279154,60	Аналитический метод; 2,50	—
21	354392,80	3279696,00	Аналитический метод; 2,50	—
22	354299,90	3279766,30	Аналитический метод; 2,50	—
23	354325,80	3279800,10	Аналитический метод; 2,50	—
24	354286,10	3279836,10	Аналитический метод; 2,50	—
25	354010,70	3279872,40	Аналитический метод; 2,50	—
26	353980,80	3279975,10	Аналитический метод; 2,50	—
27	354033,70	3280132,10	Аналитический метод; 2,50	—
28	354017,70	3280181,90	Аналитический метод; 2,50	—
29	353837,10	3280380,00	Аналитический метод; 2,50	—
30	353784,80	3280530,00	Аналитический метод; 2,50	—
31	353810,00	3280589,40	Аналитический метод; 2,50	—
32	353749,60	3280664,80	Аналитический метод; 2,50	—
33	353760,20	3280752,20	Аналитический метод; 2,50	—
34	353712,40	3280826,60	Аналитический метод; 2,50	—
35	353673,40	3280808,90	Аналитический метод; 2,50	—
36	353653,60	3280843,70	Аналитический метод; 2,50	—
37	353679,90	3280865,20	Аналитический метод; 2,50	—
38	353497,90	3281002,30	Аналитический метод; 2,50	—
39	350805,30	3280574,70	Аналитический метод; 2,50	—
40	349121,10	3280473,00	Аналитический метод; 2,50	—

КАРТА (ПЛАН)

**Граница особо охраняемой природной территории участок "Айтуарская степь", Оренбургская
обл., Кувандыкский р-н**
(наименование объекта землеустройства)

Сведения о местоположении границ объекта землеустройства

1	2	3	4	5
41	347932,40	3280516,90	Аналитический метод; 2,50	—
42	346385,20	3280486,20	Аналитический метод; 2,50	—
43	346093,60	3280487,70	Аналитический метод; 2,50	—
44	346037,60	3279473,60	Аналитический метод; 2,50	—
45	346085,00	3278897,50	Аналитический метод; 2,50	—
46	346118,90	3277380,40	Аналитический метод; 2,50	—
47	346487,10	3277204,90	Аналитический метод; 2,50	—
48	348228,60	3276430,60	Аналитический метод; 2,50	—
49	348279,30	3276319,20	Аналитический метод; 2,50	—
50	348472,90	3276155,30	Аналитический метод; 2,50	—
51	348363,20	3275936,30	Аналитический метод; 2,50	—
52	348487,00	3275859,30	Аналитический метод; 2,50	—
53	348332,40	3275689,90	Аналитический метод; 2,50	—
54	347988,50	3275404,30	Аналитический метод; 2,50	—
55	348545,30	3275024,60	Аналитический метод; 2,50	—
56	347969,00	3274255,30	Аналитический метод; 2,50	—
57	347644,40	3274088,90	Аналитический метод; 2,50	—
58	346908,20	3273261,00	Аналитический метод; 2,50	—
59	346515,60	3272878,10	Аналитический метод; 2,50	—
60	348196,60	3272148,40	Аналитический метод; 2,50	—
61	348646,00	3271884,40	Аналитический метод; 2,50	—
62	349333,90	3271841,00	Аналитический метод; 2,50	—
63	350043,00	3271891,30	Аналитический метод; 2,50	—
64	350561,50	3271899,70	Аналитический метод; 2,50	—
65	351021,70	3271974,10	Аналитический метод; 2,50	—
66	351612,00	3271723,70	Аналитический метод; 2,50	—
67	351816,50	3271705,80	Аналитический метод; 2,50	—
68	352187,20	3271849,90	Аналитический метод; 2,50	—
69	352519,90	3272008,60	Аналитический метод; 2,50	—
70	353303,90	3271624,40	Аналитический метод; 2,50	—
71	353363,80	3271675,60	Аналитический метод; 2,50	—
72	353805,60	3271921,20	Аналитический метод; 2,50	—
1	354362,90	3272881,40	Аналитический метод; 2,50	—

3. Сведения о характерных точках части (частей) границы объекта землеустройства

Часть №

—	—	—	—	—
---	---	---	---	---

4. Сведения о частях границ объекта землеустройства, совпадающих с местоположением внешних границ природных объектов и (или) объектов искусственного происхождения

Обозначение части границ		Описание прохождения части границ
от точки	до точки	
1	2	3
1	2	—
2	3	—
3	4	—
4	5	—
5	6	—
6	7	—

КАРТА (ПЛАН)

Граница особо охраняемой природной территории участок "Айтуарская степь", Оренбургская обл., Кувандыкский р-н
(наименование объекта землеустройства)

Сведения о местоположении границ объекта землеустройства

1	2	3
7	8	—
8	9	—
9	10	—
10	11	—
11	12	—
12	13	—
13	14	—
14	15	—
15	16	—
16	17	—
17	18	—
18	19	—
19	20	—
20	21	—
21	22	—
22	23	—
23	24	—
24	25	—
25	26	—
26	27	—
27	28	—
28	29	—
29	30	—
30	31	—
31	32	—
32	33	—
33	34	—
34	35	—
35	36	—
36	37	—
37	38	—
38	39	—
39	40	—
40	41	—
41	42	—
42	43	—
43	44	—
44	45	—
45	46	—
46	47	—
47	48	—
48	49	—
49	50	—
50	51	—
51	52	—
52	53	—
53	54	—
54	55	—

КАРТА (ПЛАН)

Граница особо охраняемой природной территории участок "Айтуарская степь", Оренбургская обл., Кувандыкский р-н
(наименование объекта землеустройства)

Сведения о местоположении границ объекта землеустройства

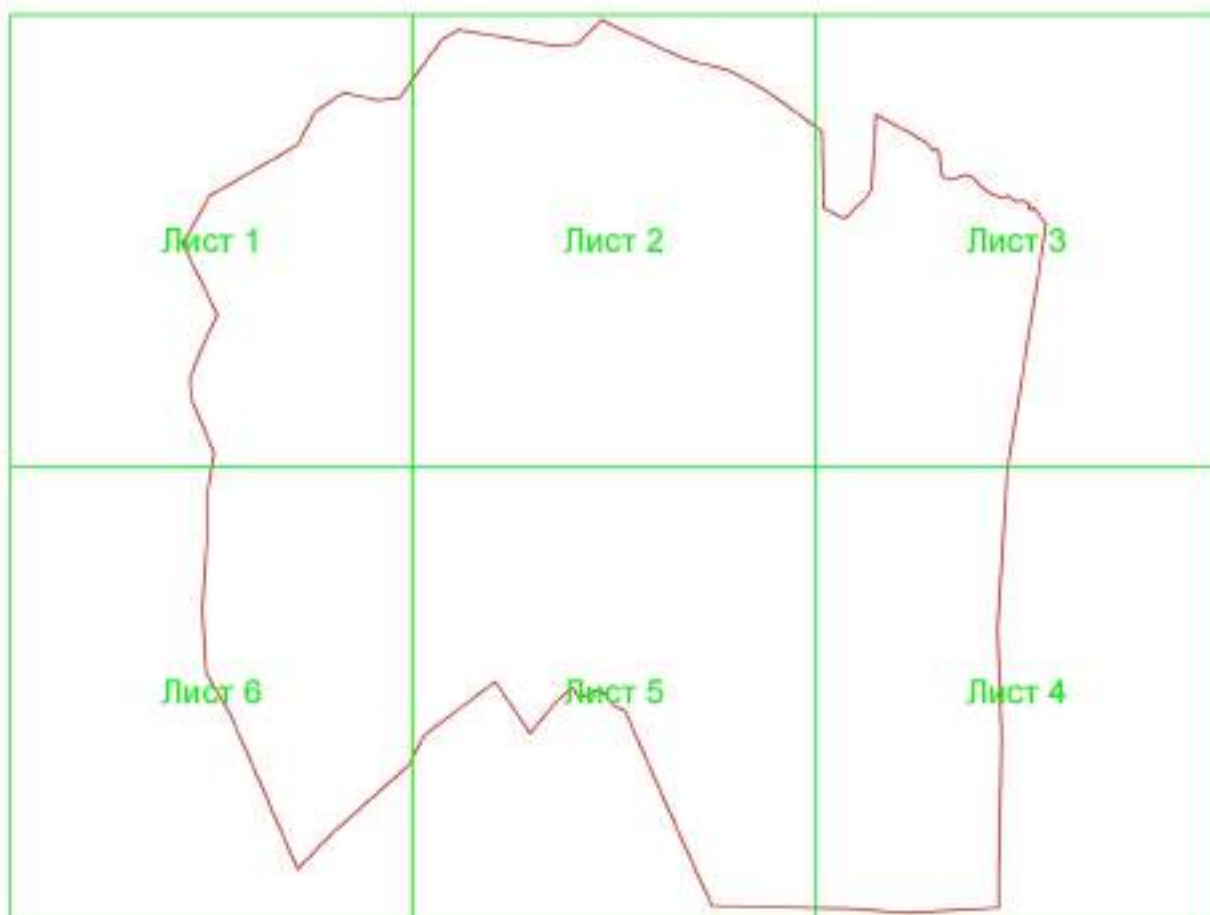
1	2	3
55	56	—
56	57	—
57	58	—
58	59	—
59	60	—
60	61	—
61	62	—
62	63	—
63	64	—
64	65	—
65	66	—
66	67	—
67	68	—
68	69	—
69	70	—
70	71	—
71	72	—
72	1	—

КАРТА (ПЛАН)

Граница особо охраняемой природной территории участок "Айтуарская степь", Оренбургская
 обл., Кувандыкский р-н
 (наименование объекта землеустройства)

План границ объекта землеустройства

Основной лист



Масштаб 1: 81900

Используемые условные знаки и обозначения:



— область выноса листа.

23

— размер выноса листа.

Остальные используемые условные знаки и обозначения приведены на отдельной странице в конце раздела.

Подпись _____

Дата 2 августа 2018

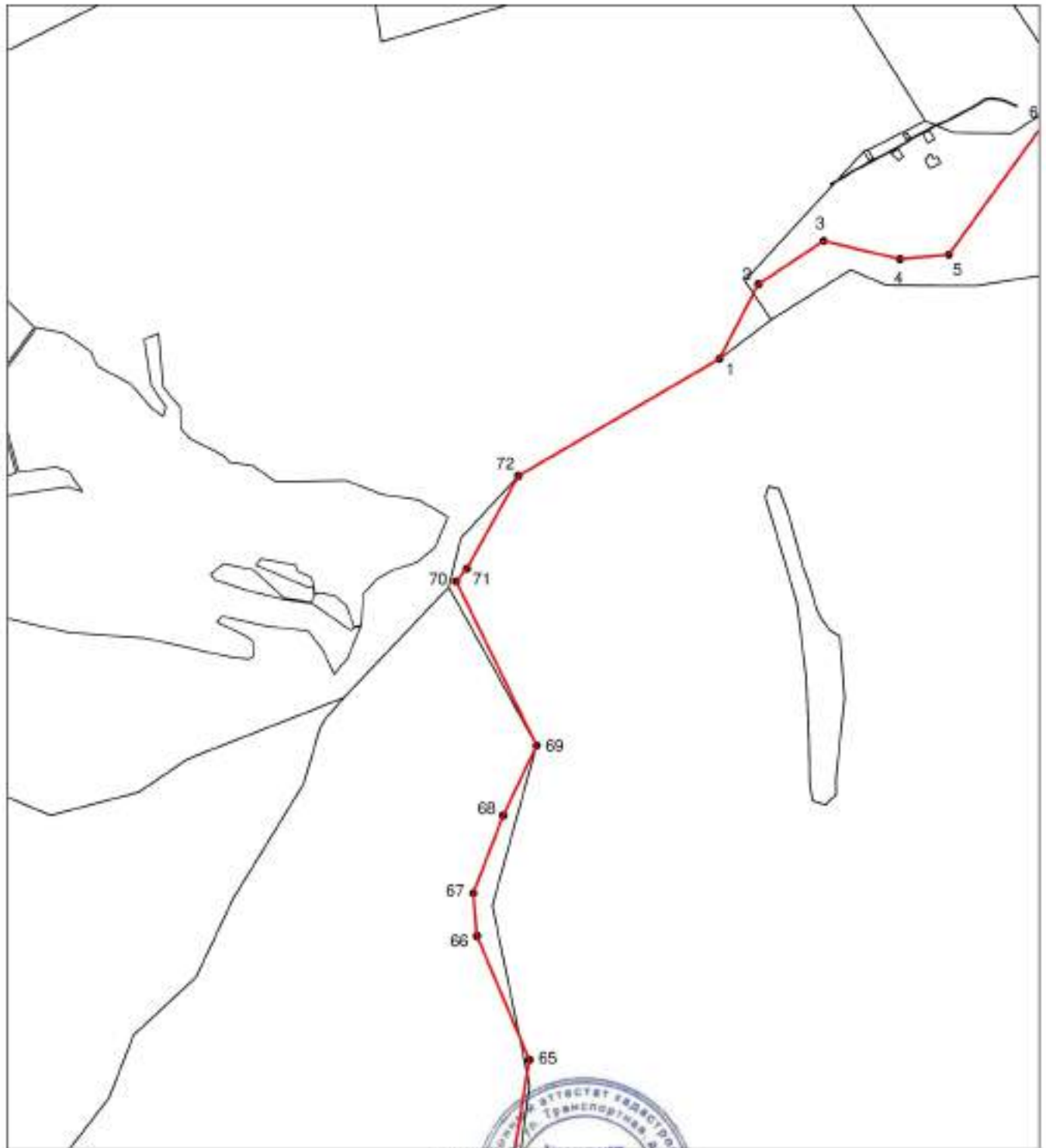
Место для оттиска печати лица, составившего карту (план) объекта землеустройства

КАРТА (ПЛАН)

Граница особо охраняемой природной территории участок "Айтуарская степь", Оренбургская обл., Кувандыкский р-н
(наименование объекта землеустройства)

План границ объекта землеустройства

Выносной лист №1



Масштаб 1:28000

Используемые условные знаки и обозначения приведены на отдельной странице в конце раздела.

Подпись

Дата 2 августа 2018

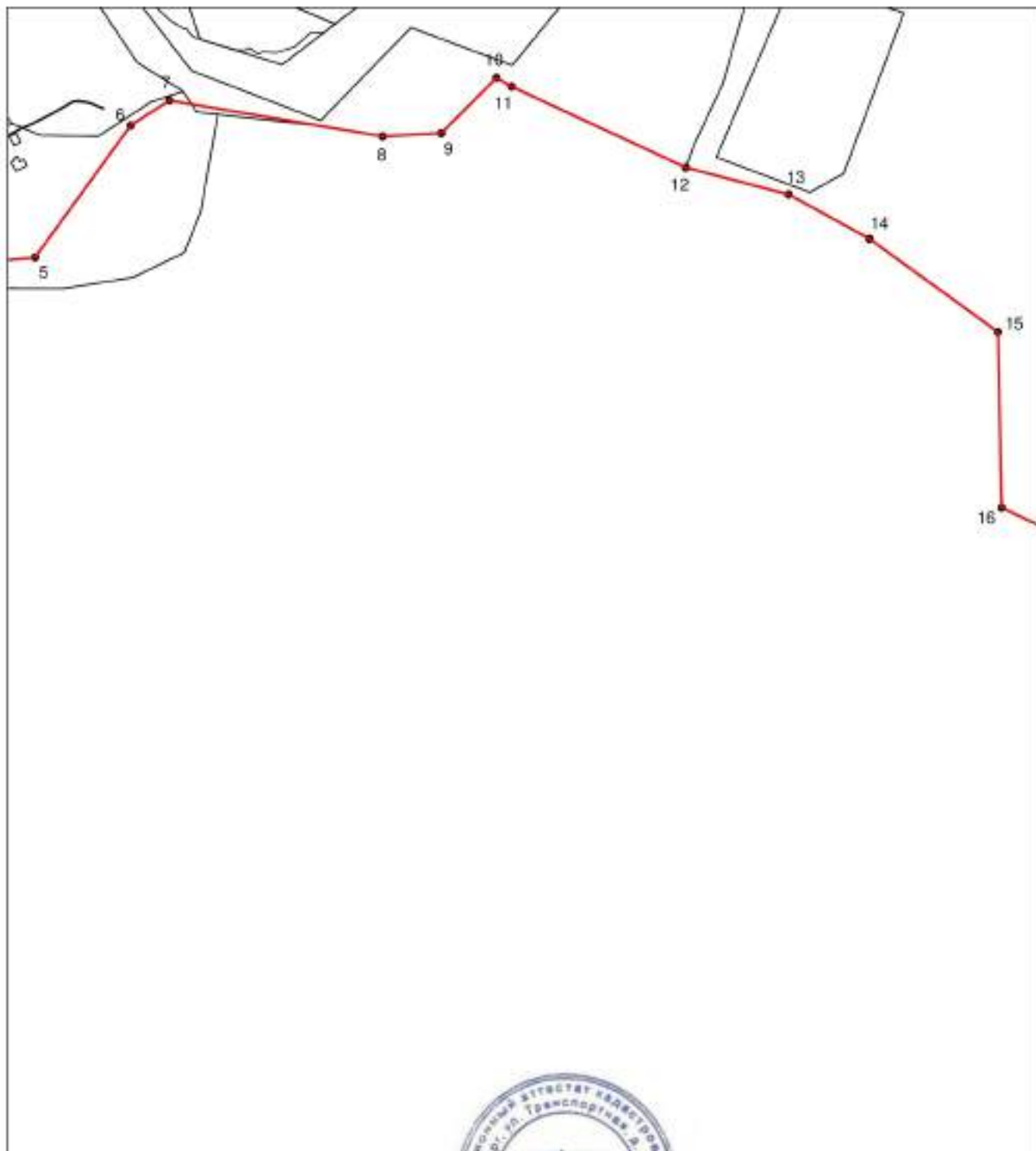
Место для оттиска печати лица, составившего карту (план) объекта землеустройства

КАРТА (ПЛАН)

Граница особо охраняемой природной территории участок "Айтуарская степь", Оренбургская
обл., Кувандыкский р-н
(наименование объекта землеустройства)

План границ объекта землеустройства

Выносной лист №2



Масштаб 1:28000

Используемые условные знаки и обозначения приведены на отдельной странице в конце раздела.

Подпись

Дата 2 августа 2018

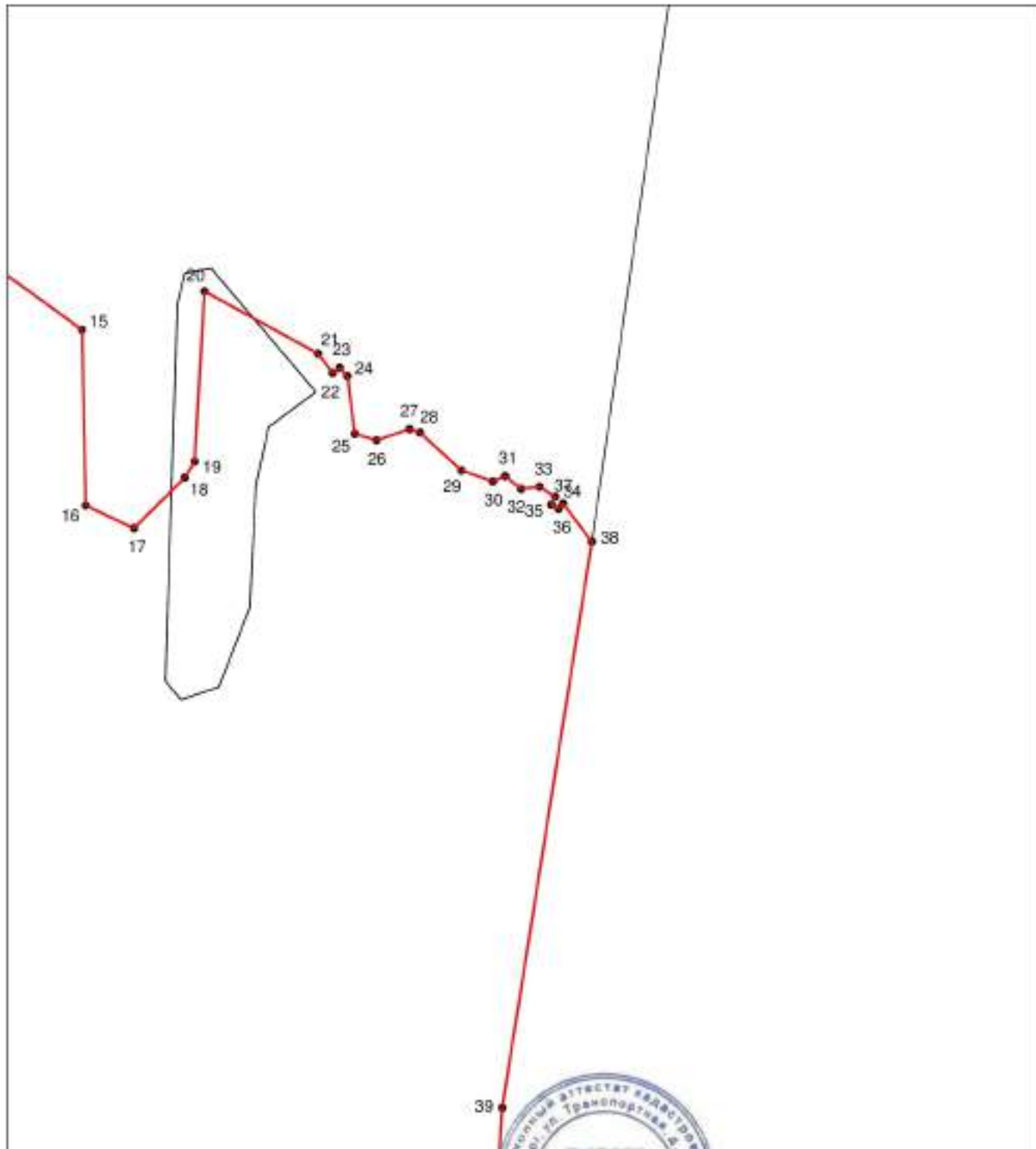
Место для оттиска печати лица, составившего карту (план) объекта землеустройства

КАРТА (ПЛАН)

Граница особо охраняемой природной территории участок "Айтуарская степь", Оренбургская обл., Кувандыкский р-н
(наименование объекта землеустройства)

План границ объекта землеустройства

Выносной лист №3



Масштаб 1:28000

Используемые условные знаки и обозначения приведены на отдельной странице в конце раздела.

Подпись

Дата 2 августа 2018

Место для оттиска печати лица, составившего карту (план) объекта землеустройства

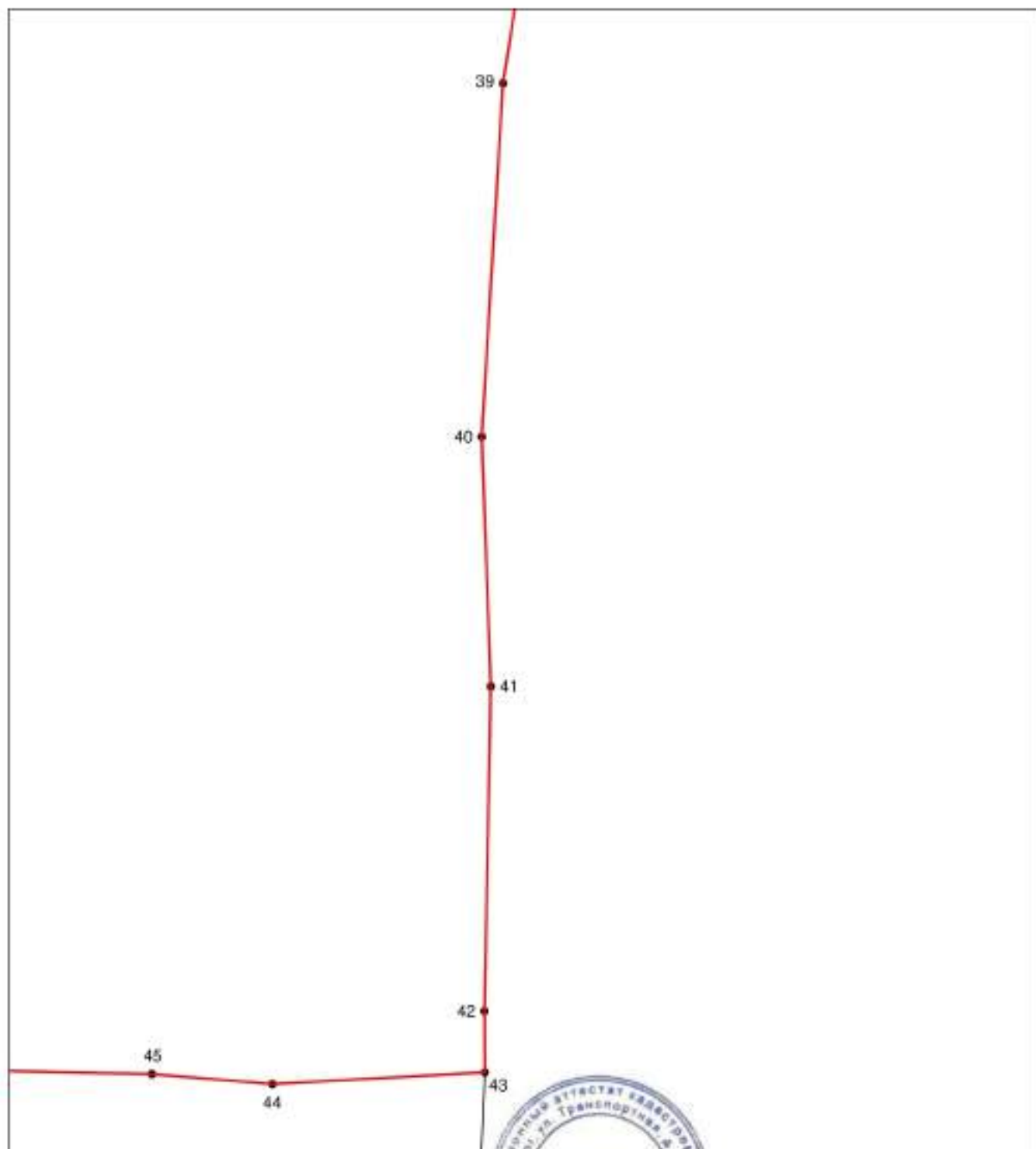


КАРТА (ПЛАН)

Граница особо охраняемой природной территории участок "Айтуарская степь", Оренбургская обл., Кувандыкский р-н
(наименование объекта землеустройства)

План границ объекта землеустройства

Выносной лист №4



Масштаб 1:28000

Используемые условные знаки и обозначения приведены на отдельной странице в конце раздела.

Подпись

Дата 2 августа 2018

Место для оттиска печати лица, составившего карту (план) объекта землеустройства

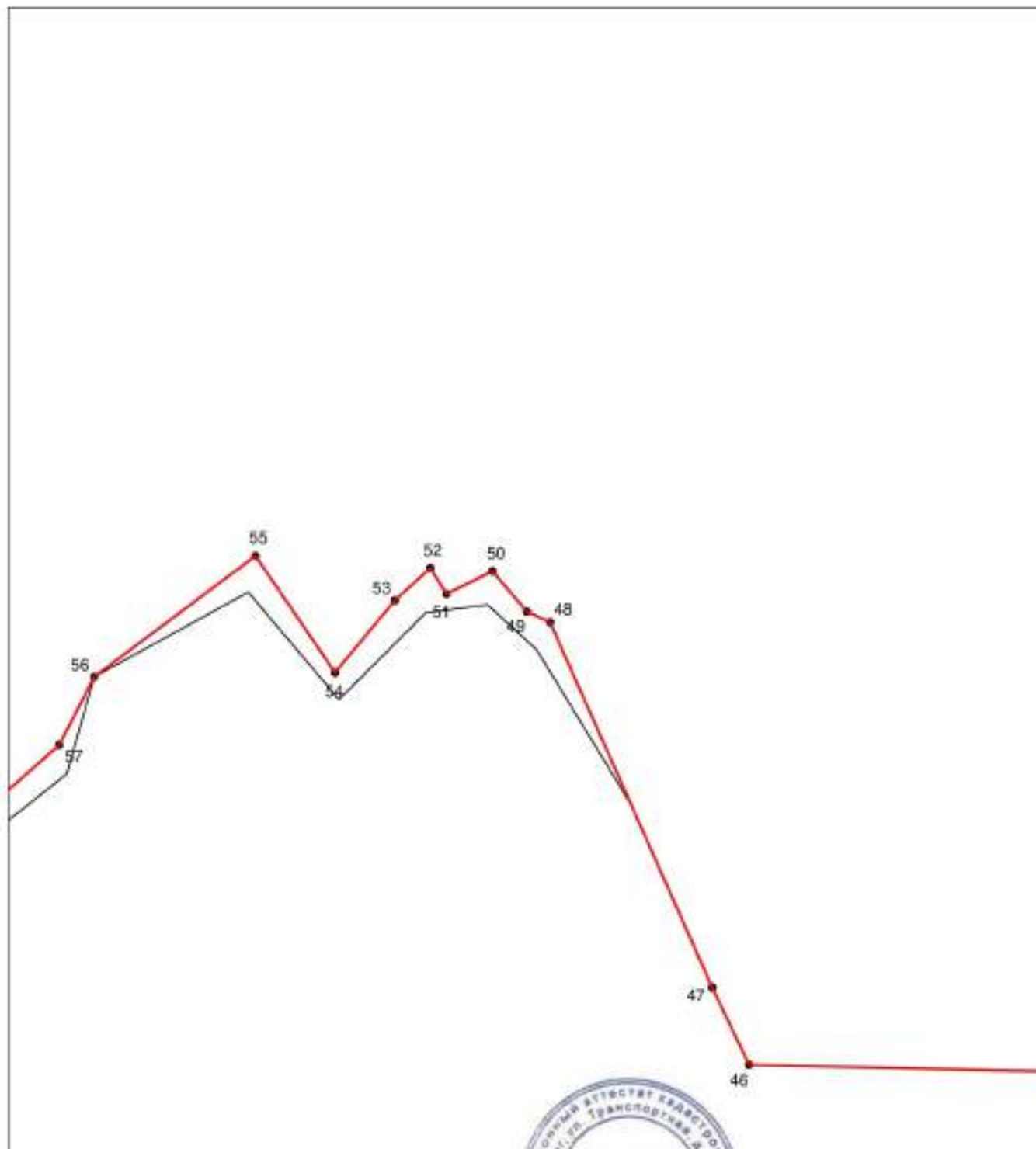


КАРТА (ПЛАН)

Граница особо охраняемой природной территории участок "Айтуарская степь", Оренбургская
 обл., Кувандыкский р-н
 (наименование объекта землеустройства)

План границ объекта землеустройства

Выносной лист №5



Масштаб 1:28000

Используемые условные знаки и обозначения приведены на отдельной странице в конце раздела.

Подпись

Дата 2 августа 2018

Место для оттиска печати лица, составившего карту (план) объекта землеустройства

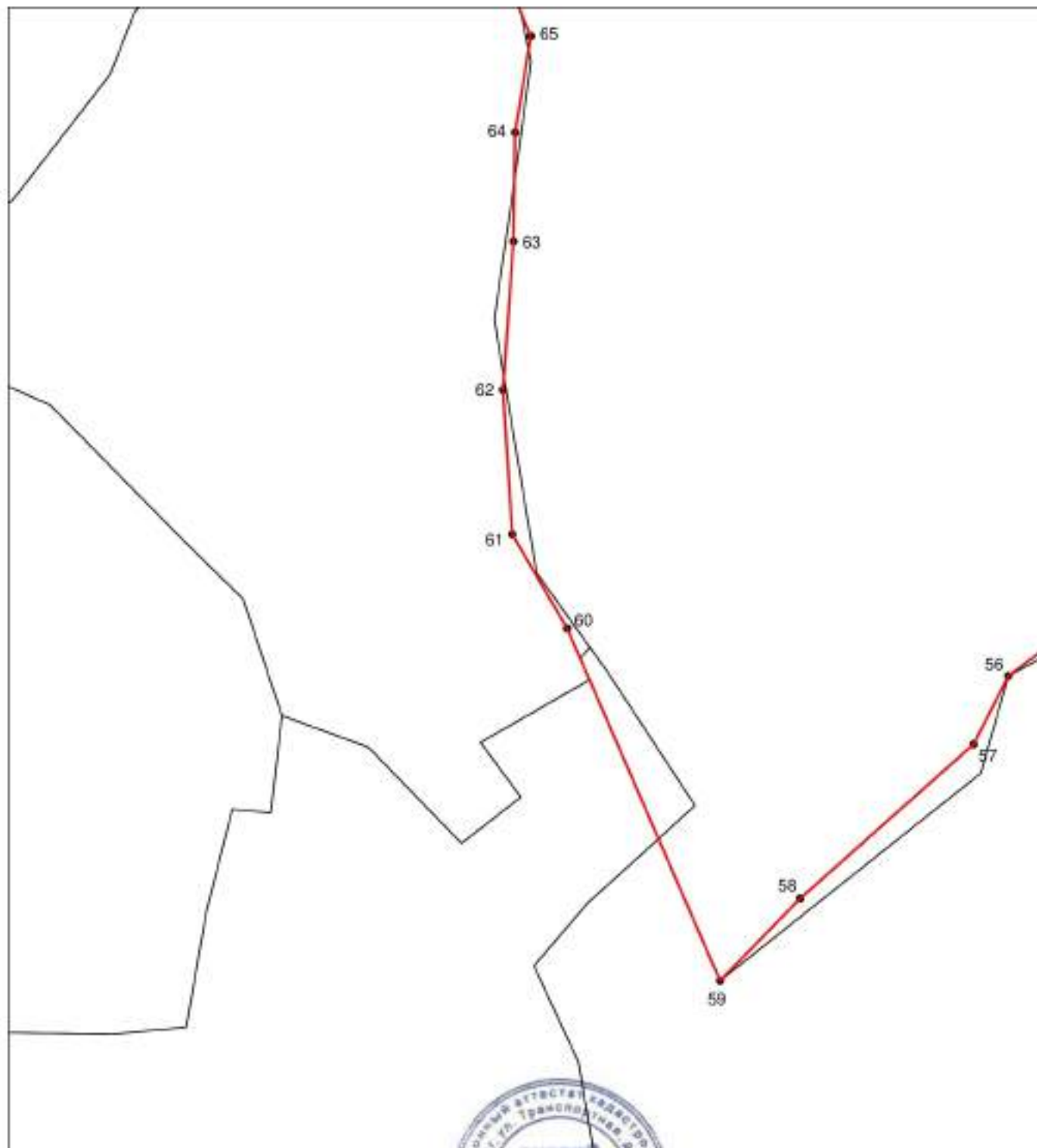


КАРТА (ПЛАН)

Граница особо охраняемой природной территории участок "Айтуарская степь", Оренбургская обл., Кувандыкский р-н
(наименование объекта землеустройства)

План границ объекта землеустройства

Выносной лист №6



Масштаб 1:28000

Используемые условные знаки и обозначения приведены на отдельной странице в конце раздела.

Подпись






Дата 2 августа 2018г.

Место для оттиска печати лица, составившего карту (план) объекта землеустройства

КАРТА (ПЛАН)

Граница особо охраняемой природной территории участок "Айтуарская степь", Оренбургская обл., Кувандыкский р-н
(наименование объекта землеустройства)

План границ объекта землеустройства**Используемые условные знаки и обозначения:**

-  – граница объекта землеустройства,
-  – установленная граница муниципального образования,
-  – установленная граница населенного пункта,
-  – граница земельного участка,
-  – характерная точка объекта землеустройства.